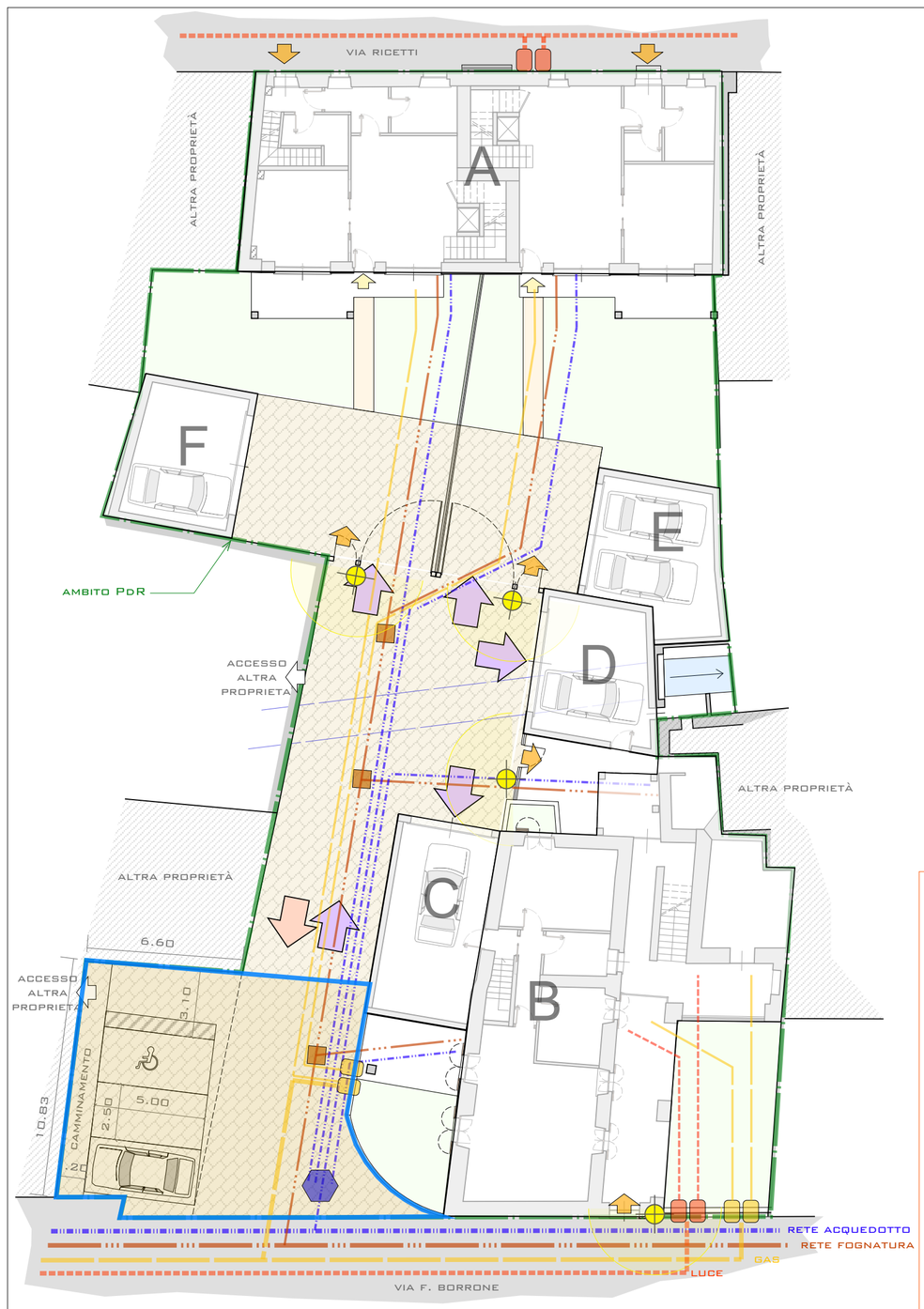

URBANIZZAZIONI

LEGENDA

- AMBITO PdR
- EDIFICI DI PROPRIETA'
- EDIFICI ALTRA PROPRIETÀ
- VIABILITA' PUBBLICA ESISTENTE
- AREA A SERVIZI PUBBLICI
- MARCIAPIEDE IN PROGETTO
- PARCHEGGIO E MANOVRA - VIABILITA' INTERNA - PRIVATI IN PROGETTO
- VERDE PRIVATO
- ROGGIA PARZIALMENTE INTUBATA
- RETE FOGNATURA - ACQUEDOTTO COMUNALI - GAS - ENERGIA, ESISTENTI
- POZZETTI RACCORDO RETE ACQUEDOTTO
- POZZETTI RACCORDO RETE FOGNATURA
- ALLACCIAMENTI PRIVATI (ACQUA-LUCE-GAS-FOGNATURA)
- ILLUMINAZIONE PRIVATA
- ACCESSI CARRAI E PEDONALI PRIVATI

TUBAZIONE FOGNATURA

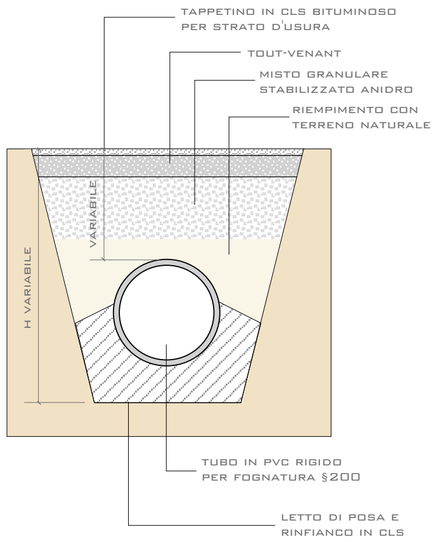

SEZIONE TIPO CAVIDOTTI

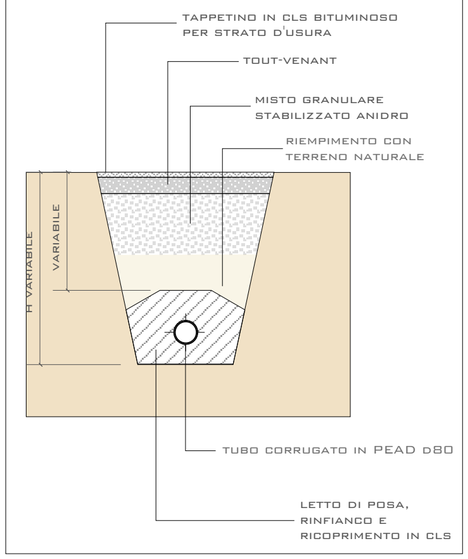

TUBAZIONE ACQUEDOTTO

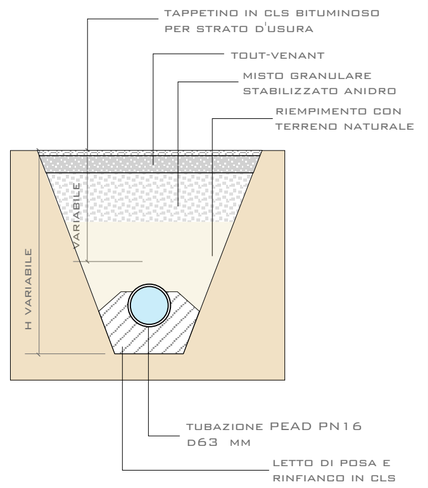

CALCOLI DIMOSTRATIVI AREE PER SERVIZI PUBBLICI

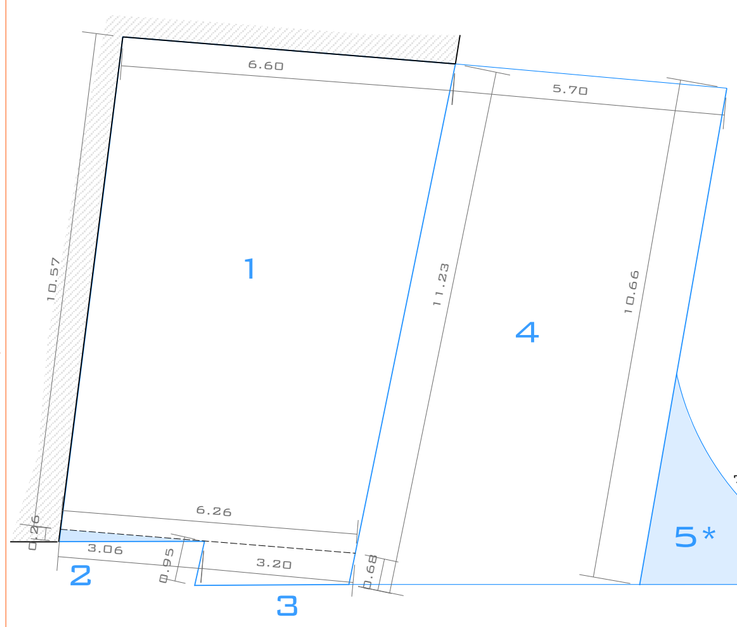

1.
M (6,26+6,60)x10,57/2=
MQ 67,97
2.
M (0,26x3,06)/2=
MQ 0,40
3.
M (0,68+0,95)x3,20/2=
MQ 2,61
4.
M (10,66+11,23)x5,70/2=
MQ 62,39
5* SUPERFICIE CALCOLATA AUTOMATICAMENTE
MQ 7,77
TOTALE AREA A SERVIZI
MQ 141,14

SCHEMA ORDITURA MASSELLI

SCALA 1/10

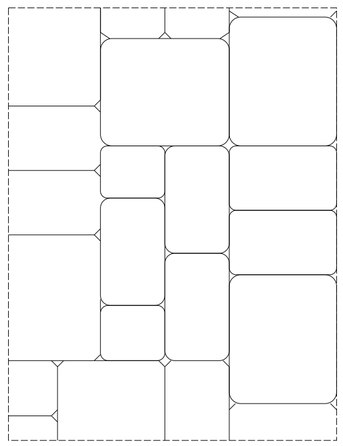

SCHEMA ASSONOMETRICO PAVIMENTAZIONE AREA PARCHEGGIO E MANOVRA

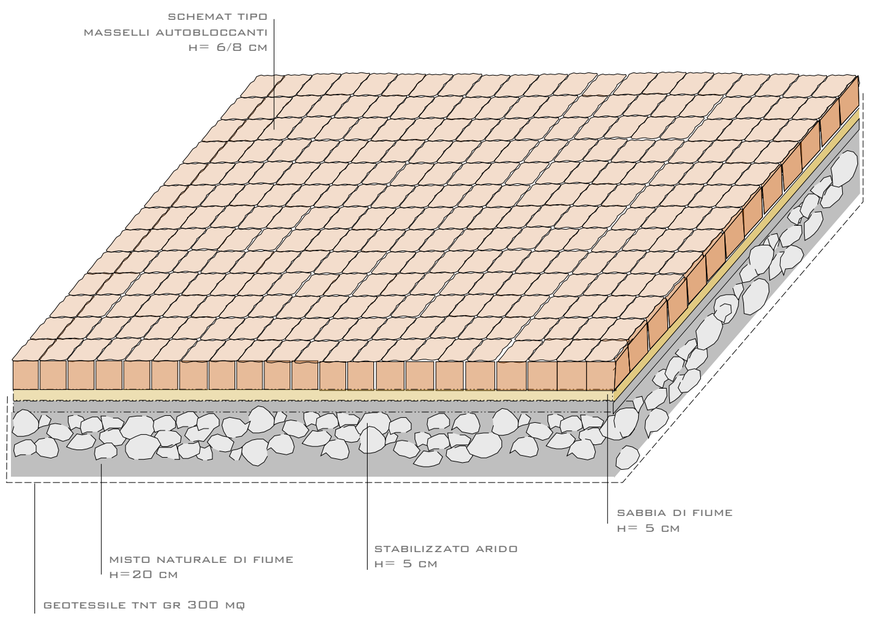

PARTICOLARE SEZIONE CADITOIA STRADALE

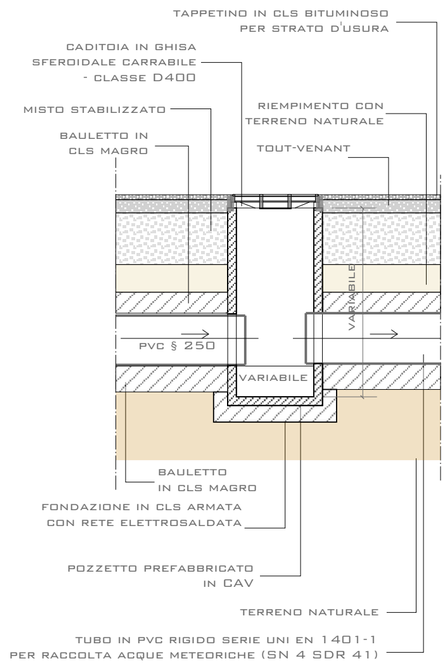

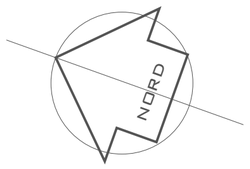

PROGETTAZIONE & DESIGN		TAVOLA - 4
COMMITTENTE	COSTANTINO COSTRUZIONI EDILI SRL	
PROGETTO	PIANO DI RECUPERO - DI LIBERA INIZIATIVA	SCALA - 1/200,1/25
OGGETTO	URBANIZZAZIONI PRIVATE, PARTICOLARI	FEBBRAIO 2019
PROGETTISTA	ARCH. SARA MALACRIDA - ALBO To N. 5434 C.SO VITTORIO EMANUELE N.42 - 10080 OGLIANICO (TO) - TEL. 0124/28405 - PROGETTOEDESIGN@ALICE.IT	